



Midsanden var dyrkajord fram til 2.verdenskrig.



Foto: Helene Kristiansen

Servicebygget med kafé



MIDTSANDTANGEN
friluftslivsområde

Fra 1940-tallet til 2005 var området militærleir.



Sikret med statlige midler

Siden 1950-tallet har staten bidratt til å sikre friluftslivsområder for folk flest. Midtsandtangen er ett av over 2000 statlig sikrede friluftslivsområder.

De statlige midlene til sikring av friluftslivsområder forvaltes av Direktoratet for naturforvaltning.



Direktoratet for naturforvaltning
[www.dirnat.no/friluftsliv/
friluftslivsomrader](http://www.dirnat.no/friluftsliv/friluftslivsomrader)

Kontakt

Malvik kommune har ansvar for forvaltning og drift av Midtsandtangen friluftslivsområde. Retningslinjer for bruken av området finner du på kommunens nettsider. Ta kontakt med kommunen hvis du har spørsmål om bruken av området.



Malvik kommune
Tlf. 73 97 20 00
www.malvik.kommune.no



Midtsandtangen friluftslivsområde – tilgjengelig for alle.



Foto: Kristine Stigle



Foto: Helene Kristiansen

Midtsandtangen friluftslivsområde












Midtsandtangen er et unikt friluftslivs-område i norsk sammenheng. Her har staten brukt store ressurser for å gjøre en tidligere militærleir attraktiv og tilgjengelig. For alle.

Under 2. verdenskrig gikk Midtsandtangen fra å være jordbruksland til forsvarsanlegg. Da anla tyskerne en stor brakkeby til personell og materiell og etablerte flere luftvernkanonstillinger og lyskasterbatteri. Etter krigen ble Midtsand først repetisjonsøvingsleir og deretter lager med opptil 25 bygninger.

I 2005 ble den 150 daa store leiren overtatt av Direktoratet for naturforvaltning, som et ledd i omstruktureringene i forsvaret. Målet var å utvikle et universelt utformet friluftslivsområde, der både stier, strand og sanitærbygg er like tilgjengelig for alle. Siden 2007 er 20 bygninger fjernet og gjenstående bygninger er modernisert og tilrettelagt. Forsvaret har skiftet ut forurensede masser og det er anlagt stier, ny avkjørsel og parkeringsplass for 250 biler.

I 2007 ble det gjennomført arkitektkonkurranse, og arkitektkontoret Agraff vant med forslaget «Frukta er for alle». Når området er ferdig beplantet vil det vokse over 4500 frukttrær, busker og urter her. Alle er velkommen til å spise frukt, bade, rusle, trille, skate, slappe av ...

Tegnforklaring

-  Parkering
-  Fisking
-  HC-parkering
-  Kiosk
-  Rasteplass
-  Toalett
-  Avfall
-  Sandvolleyball
-  Skateboard
-  Bading
-  Dusj



Utforming av kart: Agraff AS

Skånsom ferdsel

I et friluftslivsområde som i naturen ellers har alle rett til å ferdes, men på en skånsom måte. Ta hensyn til naturen og til dyr på beite. Respekter båndtvangen, om du har hund. Ikke tenn bål i nærheten av skogsmark fra 15.4 til 15.9. Rydd, ta søppel med hjem eller

legg den i søppelkonteinerne. Du kan gjerne telte på Midtsandtangen, men teltning lenger enn ett døgn må avtales med Malvik kommune.

www.dirnat.no/friluftsliv/allemannsretten